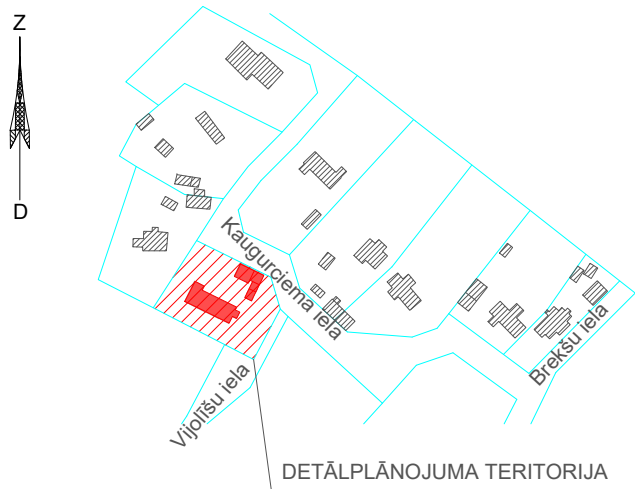
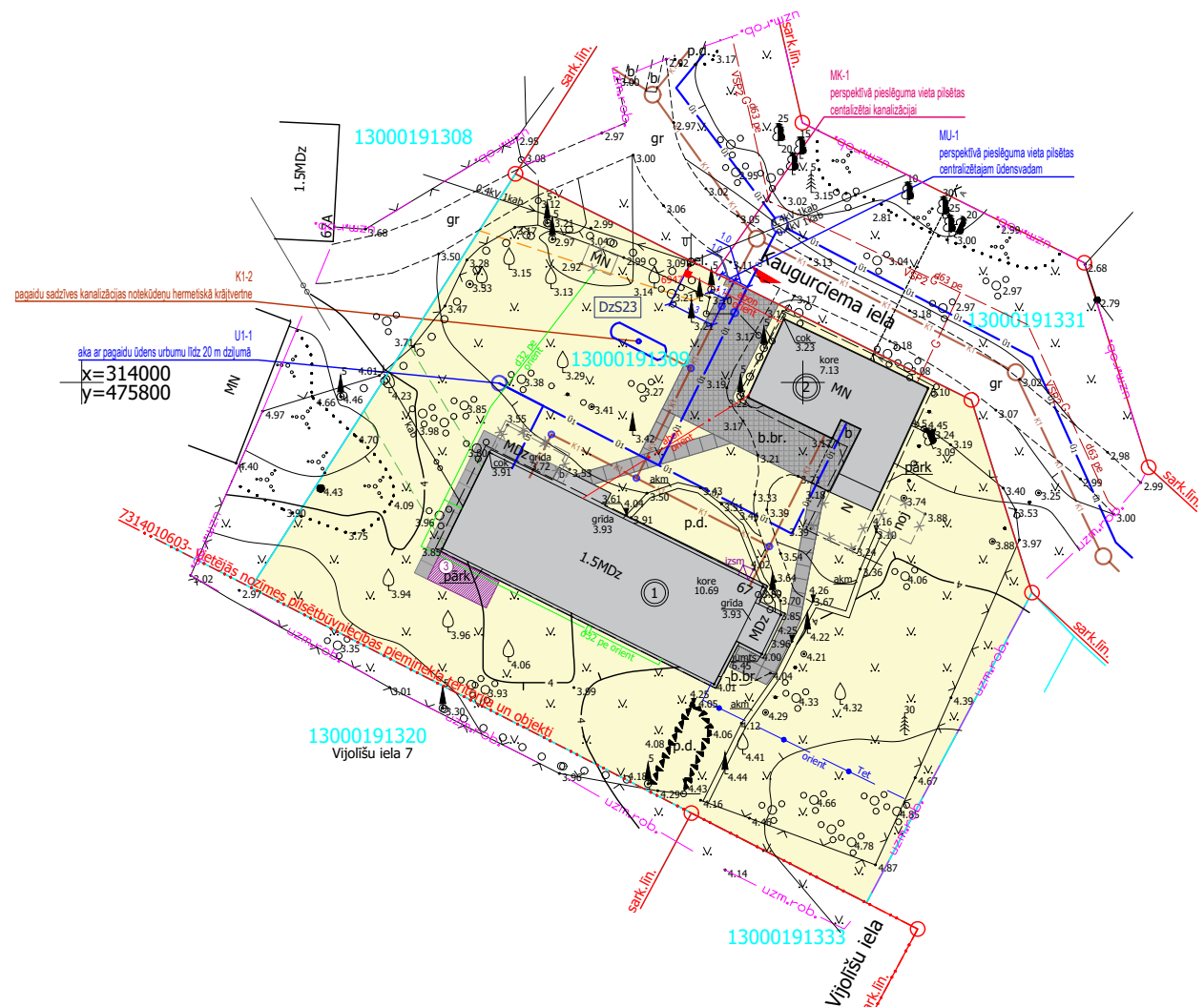


OBJEKTA NOVIETOJUMA SHĒMA



DETĀLPLĀNOJUMA TERITORIJA



UZMĒRĪJUMS REĢISTRĒTS
un elektroniski parakstīts
Jūrmalas pilsētas domes
Inženierbūvju un ģeodēzijas nodaļā

Jolanta Gau 12.03.2021
Nr. 254-2021

Inženierkomunikāciju turētāju saskaņojumi

Inženierkomunikāciju turētājs	Inženierkomunikācija	Paraksts	Datums	Saskaņotājs	Piezīmes
AS "Sadales tīkls"	vid. un zemsprieguma elektroapgādes tīkli	paraksts	22.01.2021.	K.Zalāns	P-43104
SIA "Tet"	elektronisko sakaru tīkli	e-paraksts	04.02.2021.	A.Bičolis	PN-125587
AS "Gaso"	gāzes tīkli	e-paraksts	22.01.2021.	G.Proboks	
VAS "Latvijas Valsts radio un televīzijas centrs"	elektronisko sakaru tīkli	e-paraksts	22.01.2021.	I.Farenhorste	UV-40405
SIA "Baltcom"	elektronisko sakaru tīkli	e-paraksts	04.02.2021.	M.Mihailova-Lismanoviča	BTG21020403
SIA "Jūrmalas ūdens"	ūdensapgādes, sadzīves un lietus kanalizācijas tīkli	e-pasts	22.05.2018.	M.Duntava	
SIA "Jūrmalas gaisma"	apgaisojuma tīkli	e-pasts	28.01.2021.	V.Grīnbergs	55
SIA "Jūrmalas siltums"	siltumtīkli	e-pasts	01.02.2021.	A.Rudzītis	

pašnodarbināta persona JĀNIS BALODIS

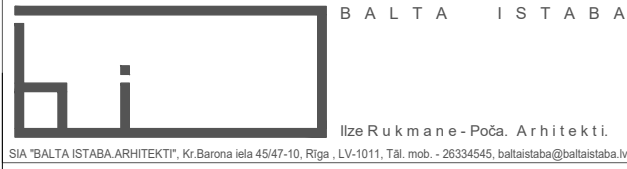
Reg.Nr.19048012079
Pētera iela 3-2, Kuldīga
Tālr. 25611557, e-pasts jb.mernieks@gmail.com

Pasūtītājs:	Kaugurciema iela 67 Jūrmala	
Pasūtītājs:	Vārds, Uzvārds	Pasūtītāja ID numurs: 006/2021
Plāna nosaukums:	Topogrāfiskais plāns	Lapa: 1
		Lapas: 1
		Mērogs: 1:500

- PIEZĪMES:**
- Uzmērīšana veikta 2021. gada 14. janvārī.
 - LKS-92 TM koordinātu sistēma, mēroga koeficients 0.999607.
 - Latvijas normālo augstumu sistēma (LAS-2000,5).
 - Uzmērīšanā izmantota LatPos GP bāzes stacija "LGIA" RTK režīmā. Kontrolmērījumam izmantots Jūrmalas ģeodēziskā tīkla punkts Nr.323.
 - Nekustamā īpašuma kadastra kartes dati uz 14.01.2021. Dati iegūti portāla www.kadastrs.lv (datne 3078601.edoc). Saskaņā ar VZD sniegto informāciju zemes vienību robežas ir attēlotas atbilstoši zemes kadastrālās uzmērīšanas un vietējā ģeodēziskā tīkla precizitātei un var nesakrist ar situāciju plānā.
 - Objekta platība - 0.24ha.
 - Topogrāfiskie apzīmējumi attēloti atbilstoši MK noteikumu nr. 281 "Augstas detalizācijas topogrāfiskās informācijas un tās centrālās datubāzes noteikumi" (24.04.2012) 1. pielikumam.
 - Ielu sarkanās līnijas attēlotas atbilstoši pašvaldības teritorijas plānojumam.

APBŪVES RĀDĪTĀJI (PAREDZOT ESOŠĀS APBŪVES PĀRBŪVI)	
GRUNTSGABALA KOPĒJĀ PLATĪBA	1544 m ²
APBŪVES BLĪVUMS	17.26%
APBŪVES INTENSITĀTE	30.00%
MINIMĀLAIS BRĪVĀS ZAĻŠ TERITORIJAS RĀDĪTĀJS	60.00%
CC KLASIFIKĀCIJA	DZ.ĒKA - 121 SAIMN.ĒKA - 1274
STĀVU SKAITS	DZ.ĒKA - 2 SAIMN.ĒKA - 1-15

APZĪMĒJUMI	
ESOŠA, PĀRBŪVĒJAMA DIVU DZĪVOKĻU DZĪVOJAMĀ MĀJA	①
ESOŠA, PĀRBŪVĒJAMA PALĪĢĒKU GRUPA (GARĀŽA, KŪTS, SAIMNIECĪBAS ĒKA, ŠĶŪNIS)	②
KOKA TERASE (LABIEKĀRTOJUMA ELEMENTS)	③
FUNKCIONĀLAIS ZONĒJUMS - SAVRUPMĀJU APBŪVES TERITORIJA	DzS23
SARKANĀ LĪNIJA	sark.līn.
ZEMESGABALA ROBEŽA	
DETĀLPLĀNOJUMA ROBEŽA (SAKRĪT AR ZEMESGABALA ROBEŽU)	
ŽOGA NOVIETOJUMS (SAKRĪT AR ZEMESGABALA ROBEŽU)	
KADASTRA NUMURS	13000191309
ESOŠA IEBRAUKTŪVE NO KAUGURCIEMA IELAS PUSES (VĀRTI UN VĀRTIŅI PĀRCELTI PA ZEMESGABALA ROBEŽU)	
ESOŠS ŪDENSAPGĀDES TĪKLS	ū
ESOŠS VIDĒJA SPIEDIENA GĀZES VADS	gāz. vads
ESOŠS ELEKTRONISKO SAKARU TĪKLS	Tet orient
ESOŠS ELEKTROTĪKĻU KABELIS	abon orient
ESOŠS GAISA ELEKTROTĪKLS	0.4kV_1kab
PLĀNOTIE SADZĪVES KANALIZĀCIJAS TĪKLI	K1
PLĀNOTIE ŪDENSAPGĀDES TĪKLI	ū
PLĀNOTIE GĀZAPGĀDES TĪKLI	G
KAUGURCIEMA IELAS 67 APGRŪTINĀJUMI	
VIETĒJAS NOZĪMES PILSĒTBŪVNICĪBAS PIEMINEKĻA TERITORIJA UN OBJEKTI ROBEŽĀ (kods 7314010603)	
EKSPLUATĀCIJAS AIZSARGJOSLAS TERITORIJA AP ELEKTRISKO TĪKĻU GAISVADU LĪNIJU PILSĒTAS UN CIEMOS AR NOMINĀLO SPRIEGUMU LĪDZ 20 KILOVĀTIEM (kods 7312050601)	
VIDES UN DABAS RESURSU ĶĪMISKĀS AIZSARGJOSLAS TERITORIJA AP PAZEMES ŪDENS ŅEMŠANAS VIETU (kods 7311090900)	
BALTĪJAS JŪRAS UN RĪGAS JŪRAS LĪČA KRĀSTA KĀPU VIDES UN DABAS RESURSU AIZSARDZĪBAS AIZSARGJOSLAS TERITORIJA (kods 7311010100)	
BALTĪJAS JŪRAS UN RĪGAS JŪRAS LĪČA IEROBEŽOTAS SAIMNIECISKĀS DARBĪBAS JOSLAS TERITORIJA (kods 7311010300)	



DETĀLPLĀNOJUMS ZEMESGABALAM KAUGURCIEMA IELĀ 67, JŪRMALĀ PASŪTĪTĀJS: Vārds, Uzvārds

	VĀRDS, UZVĀRDS	PARAKSTS	DATUMS
PROJEKTA VADĪTĀJA	ILZE RUKMANE-POČA		22.10.2021.
PROJEKTA ARHITEKTE	ILZE RUKMANE-POČA		22.10.2021.
IZSTRĀDĀJA	INGA BRAĶE		22.10.2021.
LAPAS NOSAUKUMS	TERITORIJAS PLĀNOTĀ (ATĻAUTĀ) IZMANTOŠANA		
PASŪTĪJUMA/ ARHĪVA NR.	41/2021		
MĒROGS	1:500		
LAPU SKAITS	3		
LAPAS NR.	2		